

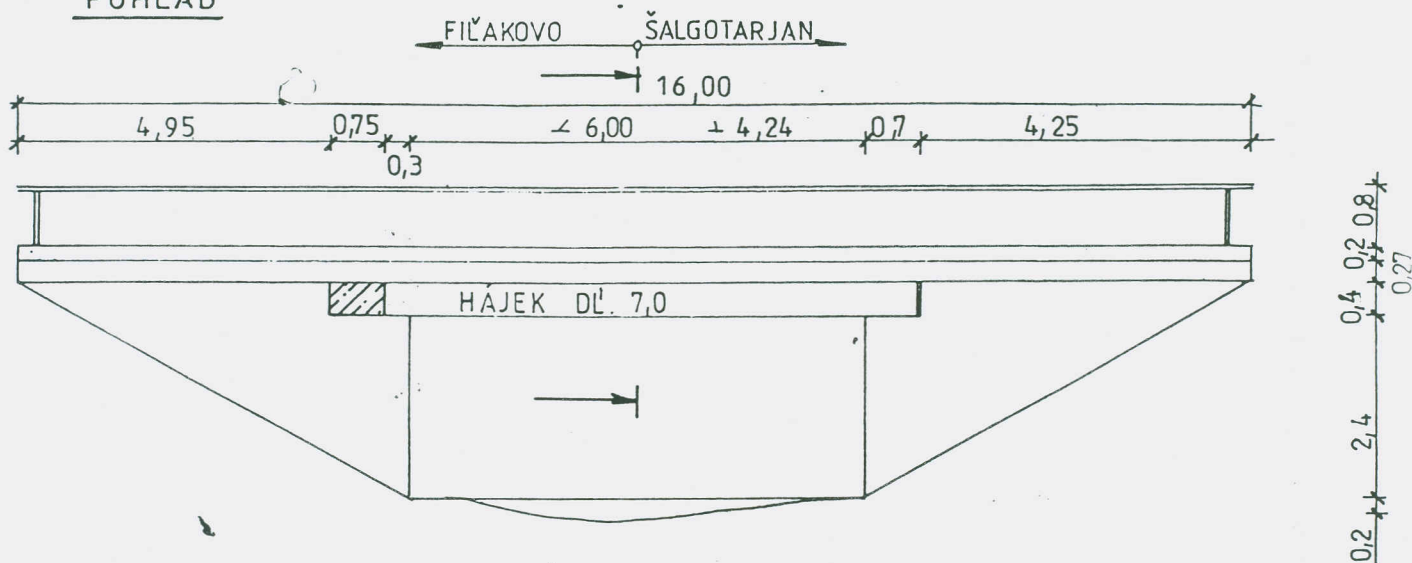
1. Názov mostu: Most cez potok Čamovský pri obci Šid		Evidenčné číslo mostu: 571 - 012	
2. Predmet premostenia alebo prevedenia (prekážka): potok Čamovský		Rok postavenia: 1968	
3. Dialnica alebo cesta: cesta č. II/571 km: 16,063		Zaťažiteľnosť:	
4. Katastrálna obec: Šid		a) normálna:	P 22
5. Okres: Lučenec		b) vyhradená:	P 40
6. Kraj: Stredoslovenský		c) výnimočná:	P 252
7. Udržovateľ: OSC Lučenec		d) most navrhnutý pre zaťaženie: tr. A, CSN 73 3202	
8. Počet otvorov: 1	9. Svetlosť otvorov: kolmá: 4,21	šíkma: 6,00	
10. Dĺžka premostenia: 6,00	11. Rozpätie polí: 6,5	12. Šikmost mostu: $\angle - 45^\circ$	
13. Podrobný popis nosnej konštrukcie: Prostá železobetónová doska z 15 ks nosníkov typu "Hájek" (15x0,5 m, dĺžky 7,0m, konštrukčná hrúbka 0,40m). Uloženie na opory je jednoduché, riešené cez lepenku.			
Stavebná výška: 0,82		Uložná výška:	
14. Opory: Počet: 2	Dĺžka: 10,65	Hrúbka:	
Výška:	Druh a materiál: betón s betónovými dlaždicami, masívne		
15. Ostatné podpory:	Počet:	Dĺžka:	Výška:
Hrúbka:			
Druh a materiál:			
16. Priestorová úprava: Voľná šírka mostu (podjazdu): 7,30	Šírka chodníkov: 6,65		
Šírka medzi zvýšenými obrubami:	Voľná výška nad vozovkou:		
17. Vozovka a chodníky:	Druh vozovky: živičná		
	Dru spevnenej časti krajnice: živičná		
	Druh chodníkov: odrazné pruhy - betónové		
	Zábradlie: oceľové, dvojradové, výšky 0,80m		
18. Výška mostu nad terénom: 3,42			
19. Výška spodnej hrany konštrukcie nad vel. vodou:		Normálna hĺbka vody: 0,20	
20. Rôzne zariadenia na moste:		Výkresy mostu:	
21. Stavebný stav: IV - u s p o k o j i v ý			
22. Správne údaje:			
23. Reprodukčná zriaďovacia hodnota (RPH) východzia: Kčs			
Úprava: (stručný popis)			
Nová RPH:	dátum	Kčs	dátum
	dátum	Kčs	dátum

3904/L

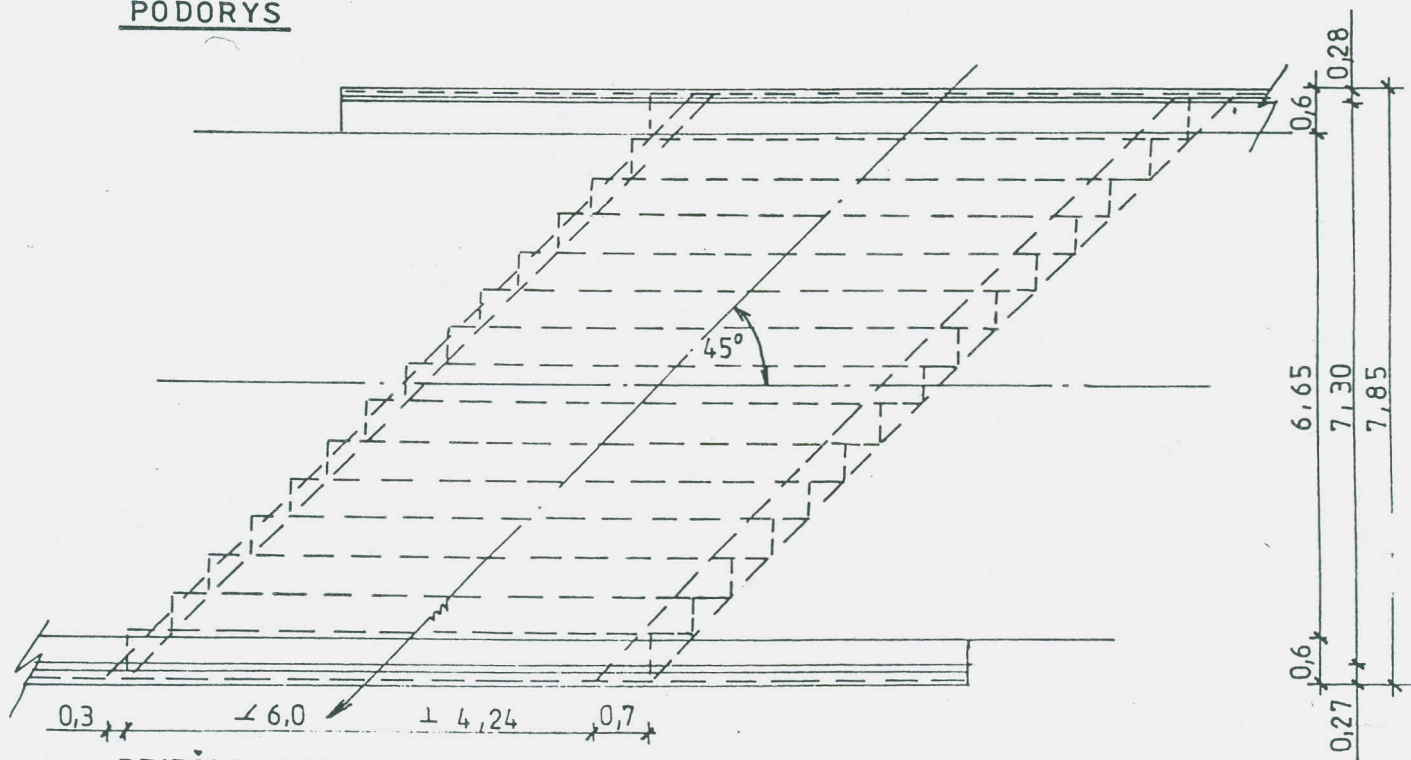
SCHEMATICKÝ NÁČRT MOSTU

(pôdorys, priečny a pozdĺžny rez a pohľad)

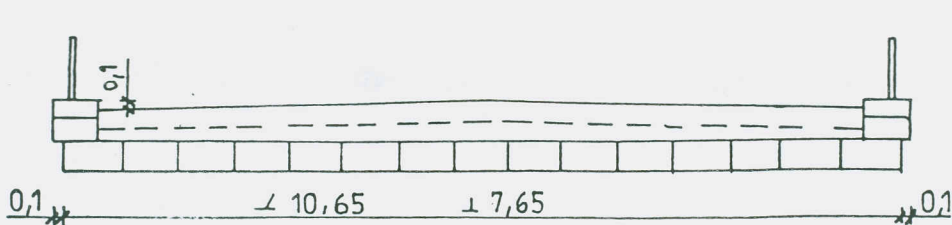
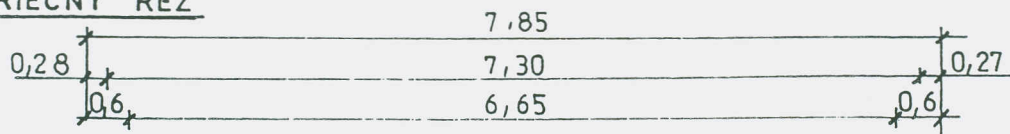
POHĽAD



PÔDORYS



PRIEČNY REZ



Mostný list	dátum	podpis	Mostný list	dátum	podpis
vypracoval	máj 1993		doplnil		
doplnil			doplnil		